

**МИНИСТЕРСТВО НАУКИ И ВЫСШЕГО ОБРАЗОВАНИЯ РОССИЙСКОЙ ФЕДЕРАЦИИ  
ФЕДЕРАЛЬНОЕ ГОСУДАРСТВЕННОЕ БЮДЖЕТНОЕ ОБРАЗОВАТЕЛЬНОЕ  
УЧРЕЖДЕНИЕ ВЫСШЕГО ОБРАЗОВАНИЯ «МОСКОВСКИЙ ГОСУДАРСТВЕННЫЙ  
УНИВЕРСИТЕТ ТЕХНОЛОГИЙ И УПРАВЛЕНИЯ ИМЕНИ К.Г. РАЗУМОВСКОГО  
(ПЕРВЫЙ КАЗАЧИЙ УНИВЕРСИТЕТ)»  
(ФГБОУ ВО «МГУТУ ИМ. К.Г. РАЗУМОВСКОГО (ПКУ)»)**

**БАШКИРСКИЙ ИНСТИТУТ ТЕХНОЛОГИЙ И УПРАВЛЕНИЯ (ФИЛИАЛ)**

УТВЕРЖДАЮ  
Директор Башкирского института  
технологий и управления (филиал)

  
Е. В. Кузнецова  
«29» июня 2023 г.

**РАБОЧАЯ ПРОГРАММА ПРОИЗВОДСТВЕННОЙ ПРАКТИКИ**


**ПМ.01 ПОДГОТОВКА, ПЛАНИРОВАНИЕ И ВЫПОЛНЕНИЕ  
ПОЛЕВЫХ И КАМЕРАЛЬНЫХ РАБОТ ПО  
ИНЖЕНЕРНОГЕОДЕЗИЧЕСКИМ ИЗЫСКАНИЯМ**


**профессионального учебного цикла  
программы подготовки специалистов среднего звена  
по специальности 21.02.19 Землеустройство**

**Квалификация  
специалист по землеустройству**

Мелеуз 2023


ОДОБРЕНО  
предметной (цикловой) комиссией  
Общеобразовательных и  
профессиональных дисциплин

Председатель ПЦК  
 Е.Н. Мельникова  
Протокол №11 от «29» июня 2023г.

СОГЛАСОВАНО  
Заместитель директора по учебной и  
научно-исследовательской работе  
 Е.Е. Пономарев

«29» июня 2023г.

Составитель (автор):  
Преподаватель Башкирского  
института технологий и  
управления (филиал)

 Г.М. Муллагулова

Рабочая программа рекомендована к утверждению экспертами:  
Доцент кафедры Социально-  
экономические науки  
Башкирского института  
технологий и управления  
(филиал)

 Н. П. Братишко

Начальник отдела  
кадастрового учета МБУ  
«Архитектура и  
градостроительство»



Л.Р. Уразбахтина

Рабочая программа разработана на основе федерального государственного образовательного стандарта среднего профессионального образования по специальности 21.02.19 Землеустройство, утвержденного приказом Министерства образования и науки Российской Федерации от 18.05.2022 №339, и учебного плана программы подготовки специалистов среднего звена по специальности 21.02.19 Землеустройство.

## СОДЕРЖАНИЕ

1. ПАСПОРТ РАБОЧЕЙ ПРОИЗВОДСТВЕННОЙ ПРАКТИКИ	ПРОГРАММЫ	4
2. РЕЗУЛЬТАТЫ ОСВОЕНИЯ ПРОИЗВОДСТВЕННОЙ ПРАКТИКИ	ПРОГРАММЫ	6
3. СТРУКТУРА И СОДЕРЖАНИЕ ПРОИЗВОДСТВЕННОЙ ПРАКТИКИ	ПРОГРАММЫ	7
4. УСЛОВИЯ РЕАЛИЗАЦИИ ПРОИЗВОДСТВЕННОЙ ПРАКТИКИ	ПРОГРАММЫ	11
5. КОНТРОЛЬ И ОЦЕНКА РЕЗУЛЬТАТОВ ОСВОЕНИЯ ПРОГРАММЫ ПРОИЗВОДСТВЕННОЙ ПРАКТИКИ		13

# 1. ПАСПОРТ РАБОЧЕЙ ПРОГРАММЫ ПРОИЗВОДСТВЕННОЙ ПРАКТИКИ

## 1.1. Область применения программы

Рабочая программа производственной практики является частью рабочей основной профессиональной образовательной программы в соответствии с ФГОС по специальности СПО 21.02.19 Землеустройство в части освоения основного вида профессиональной деятельности и соответствующих профессиональных компетенций (ПК):

ПК 1.1. Выполнять полевые геодезические работы на производственном участке.

ПК 1.2. Выполнять топографические съемки различных масштабов.

ПК 1.3. Выполнять графические работы по составлению картографических материалов

ПК 1.4. Выполнять кадастровые съемки и кадастровые работы по формированию земельных участков.

ПК 1.5. Выполнять дешифрирование аэро- и космических снимков для получения информации об объектах недвижимости

ПК 1.6. Применять аппаратно-программные средства для расчетов и составления топографических, межевых планов.

## 1.2. Цели и задачи практики – требования к результатам прохождения практики

С целью овладения указанным видом профессиональной деятельности и соответствующими профессиональными компетенциями студент в ходе прохождения производственной практики должен:

### **иметь практический опыт:**

- Выполнения полевых геодезических работ на производственном участке;
- Выполнения топографических и кадастровых съемок;
- Обработки результатов полевых измерений;
- Составления картографических материалов с применением специализированных компьютерных программ;
- Подготовки материалов аэро- и космических съемок для использования при проведении изыскательских и землеустроительных работ.

### **уметь:**

- Выполнения полевых геодезических работ на производственном участке;
- Выполнения топографических и кадастровых съемок;
- Обработки результатов полевых измерений;

- Составления картографических материалов с применением специализированных компьютерных программ;
- Подготовки материалов аэро- и космических съемок для использования при проведении изыскательских и землеустроительных работ.

**знать:**

- Нормативные правовые акты, распорядительные и нормативные материалы по производству топографо-геодезических и картографических работ;
- Устройство и принципы работы геодезических приборов и систем;
- Методы угловых и линейных измерений, нивелирования и координатных определений;
- Техники выполнения полевых и камеральных геодезических работ;
- Современные технологии определения местоположения пунктов геодезических сетей на основе спутниковой навигации;
- Методы электронных измерений элементов геодезических сетей;
- Метрологические требования к содержанию и эксплуатации топографо-геодезического оборудования;
- Алгоритмы математической обработки результатов полевых геодезических измерений с использованием современных компьютерных программ;
- Технологии фотограмметрических работ и дешифрирования при создании инженерно-топографических планов;
- Система фондов хранения сведений об объектах инженерных изысканий; порядок обращения и получения сведений;
- Установленный порядок сдачи отчетных материалов выполненных инженерно-геодезических изысканий в ответственные организации;
- Требования охраны труда.

### **1.3 Количество часов на освоение программы производственной практики.**

Всего 108 часов, в том числе:

в рамках освоения ПМ.01 Подготовка, планирование и выполнение полевых и камеральных работ по инженерно-геодезическим изысканиям производственной практика 108 часов;

## 2. РЕЗУЛЬТАТЫ ОСВОЕНИЯ ПРАКТИКИ

Результатом освоения программы практики является овладение студентами профессиональными компетенциями (ПК) и общими компетенциями (ОК):

<b>Код</b>	<b>Наименование общих компетенций</b>
ОК 01	Выбирать способы решения задач профессиональной деятельности, применительно к различным контекстам
ОК 02	Использовать современные средства поиска, анализа и интерпретации информации, и информационные технологии для выполнения задач профессиональной деятельности
ОК 04	Эффективно взаимодействовать и работать в коллективе и команде;
ОК 08	Использовать средства физической культуры для сохранения и укрепления здоровья в процессе профессиональной деятельности и поддержания необходимого уровня физической подготовленности
ОК 09	Пользоваться профессиональной документацией на государственном и иностранных языках

<b>Код</b>	<b>Наименование видов деятельности и профессиональных компетенций</b>
ВД 1	Подготовка, планирование и выполнение полевых и камеральных работ по инженерно-геодезическим изысканиям
ПК 1.1.	Выполнять полевые геодезические работы на производственном участке.
ПК 1.2.	Выполнять топографические съемки различных масштабов.
ПК 1.3.	Выполнять графические работы по составлению картографических материалов
ПК 1.4.	Выполнять кадастровые съемки и кадастровые работы по формированию земельных участков.
ПК 1.5	Выполнять дешифрирование аэро- и космических снимков для получения информации об объектах недвижимости
ПК 1.6.	Применять аппаратно-программные средства для расчетов и составления топографических, межевых планов.

### 3. СТРУКТУРА И СОДЕРЖАНИЕ ПРОИЗВОДСТВЕННОЙ ПРАКТИКИ

#### 3.1. Структура профессионального модуля

Коды профессиональных компетенций	Наименования разделов практики	Количество часов		
		Производственная практика	Производственная практика (по профилю специальности)	Преддипломная практика
1	2	3	4	5
К 1.1, ПК 1.2, ПК 1.3, ПК 1.4, ПК 1.5, ПК 1.6.	ПП.01.01 Выполнение полевых и камеральных работ по созданию геодезических сетей специального назначения	48	-	-
К 1.1, ПК 1.2, ПК 1.3, ПК 1.4, ПК 1.5, ПК 1.6.	ПП.01.02 Выполнение топографических съемок и оформление их результатов	48	-	-
	Всего часов	<b>96</b>	-	-

### 3.2. Тематический план и содержание производственной практики

Виды выполняемых работ	Объем часов
1	2
<b>ПМ.01.01 Подготовка, планирование и выполнение полевых и камеральных работ по инженерно-геодезическим изысканиям</b>	<b>96</b>
<b>ПП.01.01 Выполнение полевых и камеральных работ по созданию геодезических сетей специального назначения</b>	<b>48</b>
1. Производственный инструктаж по ТБ.	4
2. Знакомство со структурой и организацией производственного подразделения.	4
3. Изучение методики исследований и производственных разработок.	4
4. Непосредственное участие в производственной деятельности предприятия.	4
5. Подготовка выходного производственного материала	4
6. Научный анализ методов и результатов проведенных работ.	6
7. Разработка предложений по итогам проведенного анализа.	6
8. Обсуждение предлагаемых инноваций на НТС предприятия.	6
9. Сбор материалов для написания отчета.	6
10. Написание отчета	4
<b>ПП.01.02 Выполнение топографических съемок и оформление их результатов</b>	<b>48</b>
1. Производственный инструктаж по ТБ.	4
2. Знакомство со структурой и организацией производственного подразделения.	4
3. Изучение методики исследований и производственных разработок.	4
4. Непосредственное участие в производственной деятельности предприятия.	4
5. Подготовка выходного производственного материала	4
6. Научный анализ методов и результатов проведенных работ.	6
7. Разработка предложений по итогам проведенного анализа.	6
8. Обсуждение предлагаемых инноваций на НТС предприятия.	6
9. Сбор материалов для написания отчета.	6
10. Написание отчета	4
<b>ВСЕГО</b>	<b>96</b>



## **4. УСЛОВИЯ РЕАЛИЗАЦИИ ПРОГРАММЫ ПРОИЗВОДСТВЕННОЙ ПРАКТИКИ**

**4.1. Для реализации программы производственной практики должны быть предусмотрены следующие специальные помещения:**

Студенты своевременно обеспечиваются всеми видами необходимого довольствия: доброкачественным имуществом, транспортом, средствами связи.

Студентам, обучающимся в вузе по очной форме, за период прохождения практики, связанной с выездом из места нахождения высшего учебного заведения, выплачиваются суточные в размере 50% от нормы суточных. Проезд студентов очного отделения к месту проведения практики и обратно оплачивается за счет средств вуза.

Для материально-технического обеспечения производственной практики используются средства и возможности предприятия и организации, в которой студент проходит производственную практику. Рабочее место, которое определило предприятие студенту на время прохождения практики должно соответствовать нормам и требованиям.

### **4.2. Информационное обеспечение производственной практики**

Для реализации программы библиотечный фонд образовательной организации должен иметь печатные и/или электронные образовательные и информационные ресурсы для использования в образовательном процессе. При формировании библиотечного фонда образовательной организации выбирается не менее одного издания из перечисленных ниже печатных и (или) электронных изданий в качестве основного, при этом список может быть дополнен другими изданиями.

#### **4.2.1. Основные печатные издания**

1. Вострокнутов, А. Л. Основы топографии : учебник для среднего профессионального образования / А. Л. Вострокнутов, В. Н. Супрун, Г. В. Шевченко ; под общей редакцией А. Л. Вострокнутова. — Москва : Издательство Юрайт, 2021. — 196 с.

2. Гиршберг, М. А. Геодезия : учебник / М.А. Гиршберг. - Изд. стереротип. – Москва : ИНФРА-М, 2018. - 384 с.

3. Макаров, К. Н. Инженерная геодезия : учебник для среднего профессионального образования / К. Н. Макаров. — 2-е изд., испр. и доп. — Москва : Издательство Юрайт, 2021. — 243 с.

4. Фотограмметрия и дистанционное зондирование [Текст] : учебник / А. П. Гук, Г. Конечный. - Новосибирск : СГУГиТ, 2018. - 248 с.

#### **4.2.2. Основные электронные издания**

1. Авакян, В.В. Прикладная геодезия: технологии инженерно-геодезических работ : учебник / В.В. Авакян. - 3-е изд., испр. и доп. - Москва; Вологда : Инфра-Инженерия, 2019. - 616 с. - ISBN 978-5-9729-0309-2. - Текст : электронный. - URL: <https://znanium.com/catalog/product/1053281> (дата обращения: 05.04.2022). – Режим доступа: по подписке.

2. Дуюнов, П. К. Инженерная геодезия : учебное пособие для СПО / П. К. Дуюнов, О. Н. Поздышева. — Саратов : Профобразование, 2021. — 102 с. — ISBN 978-5-4488-1224-8. — Текст : электронный // Электронный ресурс цифровой образовательной среды СПО PROФобразование : [сайт]. — URL: <https://www.iprbookshop.ru/106823> (дата обращения: 18.05.2021). — Режим доступа: для авторизир. Пользователей

3. Левитская, Т. И. Геодезия : учебное пособие для СПО / Т. И. Левитская ; под редакцией Э. Д. Кузнецова. — 2-е изд. — Саратов : Профобразование, 2021. — 87 с. — ISBN 978-5-4488-1127-2. — Текст : электронный // Электронный ресурс цифровой образовательной среды СПО PROФобразование : [сайт]. — URL: <https://profspo.ru/books/104897> (дата обращения: 28.03.2021). — Режим доступа: для авторизир. пользователей

4. Старчиков, С. А. Спутниковая аэронавигация : учебное пособие для СПО / С. А. Старчиков. — Саратов, Москва : Профобразование, Ай Пи Ар Медиа, 2021. — 124 с. — ISBN 978-5-4488-0945-3, 978-5-4497-0792-5. — Текст : электронный // Электронный ресурс цифровой образовательной среды СПО PROФобразование : [сайт]. — URL: <https://profspo.ru/books/100159> (дата обращения: 17.11.2020). — Режим доступа: для авторизир. Пользователей

#### **4.2.3. Дополнительные источники**

1. Федеральный закон «О геодезии, картографии и пространственных данных и о внесении изменений в отдельные законодательные акты Российской Федерации» от 30.12.2015 N 431-ФЗ (Одобен Советом Федерации 25 декабря 2015 года)

2. Министерство экономического развития Российской Федерации приказ от 29 марта 2017 года N 138 «Об установлении структуры государственной геодезической сети и требований к созданию государственной геодезической сети, включая требования к геодезическим пунктам»

3. Научная электронная библиотека «eLibrary». (Режим доступа): URL: <https://elibrary.ru/>

4. Электронно-библиотечная система «Лань». (Режим доступа): URL: <https://e.lanbook.com>

5. Электронно-библиотечная система «Знаниум». (Режим доступа):  
URL: <https://znaniium.com/>

6. Уставич, Г.А. Геодезия. В 2-х кн. Кн.2 [Текст]: учебник для вузов /Г.А. Уставич. - Новосибирск: СГГА, 2014. – 536 с.

7. Несмеянова, Ю.Б. Геодезия : лабораторный практикум [Электронный ресурс] : учеб. пособие — Электрон. дан. — Москва : МИСИС, 2015. — 54 с.

## 5. КОНТРОЛЬ И ОЦЕНКА РЕЗУЛЬТАТОВ ОСВОЕНИЯ ПРОГРАММЫ ПРОИЗВОДСТВЕННОЙ ПРАКТИКИ

Результаты (освоенные профессиональные компетенции)	Критерии оценки	Методы оценки
ПК 1.1. Выполнять полевые геодезические работы на производственном участке.	Выполнены полевые геодезические работы в периоды производственной и производственной практики	Экспертное наблюдение выполнения практических работ
ПК 1.2. Выполнять топографические съемки различных масштабов.	Выполнены топографические съемки в периоды производственной и производственной практики	Экспертное наблюдение выполнения практических работ
ПК 1.3. Выполнять графические работы по составлению картографических материалов	Выполнены картографические работы в периоды производственной и производственной практики	Экспертное наблюдение выполнения практических работ
ПК 1.4. Выполнять кадастровые съемки и кадастровые работы по формированию земельных участков.	Выполнены кадастровые работы в периоды производственной и производственной практики	Экспертное наблюдение выполнения практических работ
ПК 1.5. Выполнять дешифрирование аэро- и космических снимков для получения информации об объектах недвижимости	Выполнены работы по дешифрированию снимков в периоды производственной и производственной практики	Экспертное наблюдение выполнения практических работ
ПК 1.6. Применять аппаратно-программные средства для расчетов и составления топографических, межевых планов.	Использованы аппаратно-программные средства для расчетов и составления топографических, межевых планов. в периоды	Экспертное наблюдение выполнения практических работ

	производственной и производственной практики	
ОК 01. Выбирать способы решения задач профессиональной деятельности, применительно к различным контекстам	Самостоятельно по письменному заданию преподавателя определение этапов решения задачи, составление плана действий, определение необходимых ресурсов, реализация составленного плана.	Экспертное наблюдение выполнения практических работ
ОК 02. Осуществлять поиск, анализ и интерпретацию информации, необходимой для выполнения задач профессиональной деятельности	Демонстрация знаний номенклатуры информационных источников, применяемых в профессиональной деятельности; приемов структурирования информации; формата оформления результатов поиска информации	Экспертное наблюдение выполнения практических работ
ОК 04. Эффективно взаимодействовать и работать в коллективе и команде;	Составление проектов выполнения профессиональных работ.	Экспертное наблюдение выполнения практических работ
ОК 08. Использовать средства физической культуры для сохранения и укрепления здоровья в процессе профессиональной деятельности и поддержания необходимого уровня физической подготовленности.	Сданы нормативы ГТО	Экспертное наблюдение выполнения практических работ
ОК 09 Пользоваться профессиональной документацией на государственном и иностранных языках	Понимает тексты на базовые профессиональные темы; строить простые высказывания о себе и о своей профессиональной деятельности; кратко обосновывать и объяснять свои действия (текущие и планируемые); писать простые связные сообщения на знакомые или интересующие профессиональные темы.	Экспертное наблюдение выполнения практических работ